

«СОГЛАСОВАНО»


Заместитель Главы  
Константиновского района



«УТВЕРЖДАЮ»

Директор МБОУ СОШ №2

Г.В.Шевцова



«СОГЛАСОВАНО»

Начальник ОГИБДД ОМВД  
России по Константиновскому  
району



# ПАСПОРТ

дорожной безопасности образовательного учреждения

Филиал МБОУ СОШ №2 Крюковская ООШ

(наименование образовательного учреждения)

## Общие сведения

Филиал МБОУ СОШ №2 Крюковская ООШ

(наименование ОУ)

Тип ОУ общеобразовательное

Юридический адрес ОУ: 347251, Ростовская область, Константиновский район, город Константиновск, улица Рылеева №59

Фактический адрес ОУ: 347265, Ростовская область, Константиновский район, х.Крюков, улица Школьная 6

Руководители ОУ:

Директор (заведующий) Г.В. Шевцова (8-863-93-6-00-63)

(фамилия, имя, отчество)

(телефон)

Заместитель директора  
по учебной работе

И.Г.Маликова

(8-863-93-17-25)

(фамилия, имя, отчество)

(телефон)

Заместитель директора  
по воспитательной работе

Е.В.Некоз

(8-863-93-17-25)

(фамилия, имя, отчество)

(телефон)

Ответственные работники  
муниципального органа  
образования

старший инспектор МУ «Отдел образования

Администрации Константиновского района»

А.С.Терентьев

(должность)

(фамилия, имя, отчество)

8-863-93-2-32-21

(телефон)

Ответственные от

Госавтоинспекции

гос. инспектор дорожного надзора по ОГИБДД

ОМВД России по Константиновскому району

А.А.Жуков

(должность)

(фамилия, имя, отчество)

8-863-93-2-18-60

(телефон)

Ответственные работники  
за мероприятия по профилактике  
детского травматизма

соц. педагог

О.Ю. Разумовская

(должность)

(фамилия, имя, отчество)

8-863-93-2-17-25

(телефон)

Руководитель или ответственный  
работник дорожно-эксплуатационной  
организации, осуществляющей  
содержание УДС\*

А.Н. Богомаз

(фамилия, имя, отчество)

\_\_\_\_\_ (телефон)

Руководитель или ответственный  
работник дорожно-эксплуатационной  
организации, осуществляющей  
содержание ТСОДД\*

А.Н. Богомаз

(фамилия, имя, отчество)

\_\_\_\_\_ (телефон)

Количество учащихся \_\_\_\_\_ 46 \_\_\_\_\_

Наличие уголка по БДД \_\_\_\_\_ имеется (в фойе) \_\_\_\_\_

(если имеется, указать место расположения)

Наличие класса по БДД \_\_\_\_\_ не имеется \_\_\_\_\_

(если имеется, указать место расположения)

Наличие автогородка (площадки) по БДД \_\_\_\_\_ нет \_\_\_\_\_

Наличие автобуса в ОУ \_\_\_\_\_ ПАЗ -3205-70 Р513ОА \_\_\_\_\_

(при наличии автобуса)

Владелец автобуса \_\_\_\_\_ МБОУ СОШ №2 \_\_\_\_\_

(ОУ, муниципальное образование и др.)

Время занятий в ОУ:

1-ая смена: 9:00 – 15:35

внеклассные занятия: ----

Телефоны оперативных служб:

(112) \_\_\_\_\_

\_\_\_\_\_

\_\_\_\_\_

\* Дорожно-эксплуатационные организации, осуществляющие содержание УДС, несут ответственность в соответствии с законодательством Российской Федерации (Федеральный закон «О безопасности дорожного движения» №106-ФЗ, КоАП, Федеральный закон)

## Содержание

### I. План-схемы ОУ.

- 1) район расположения ОУ, пути движения транспортных средств и детей (учеников, обучающихся);
- 2) организация дорожного движения в непосредственной близости от образовательного учреждения с размещением соответствующих технических средств, маршруты движения детей и расположение парковочных мест;
- 3) пути движения транспортных средств к местам разгрузки/погрузки и рекомендуемых безопасных путей передвижения детей по территории образовательного учреждения.

### II. Информация об обеспечении безопасности перевозок детей специальным транспортным средством (автобусом).

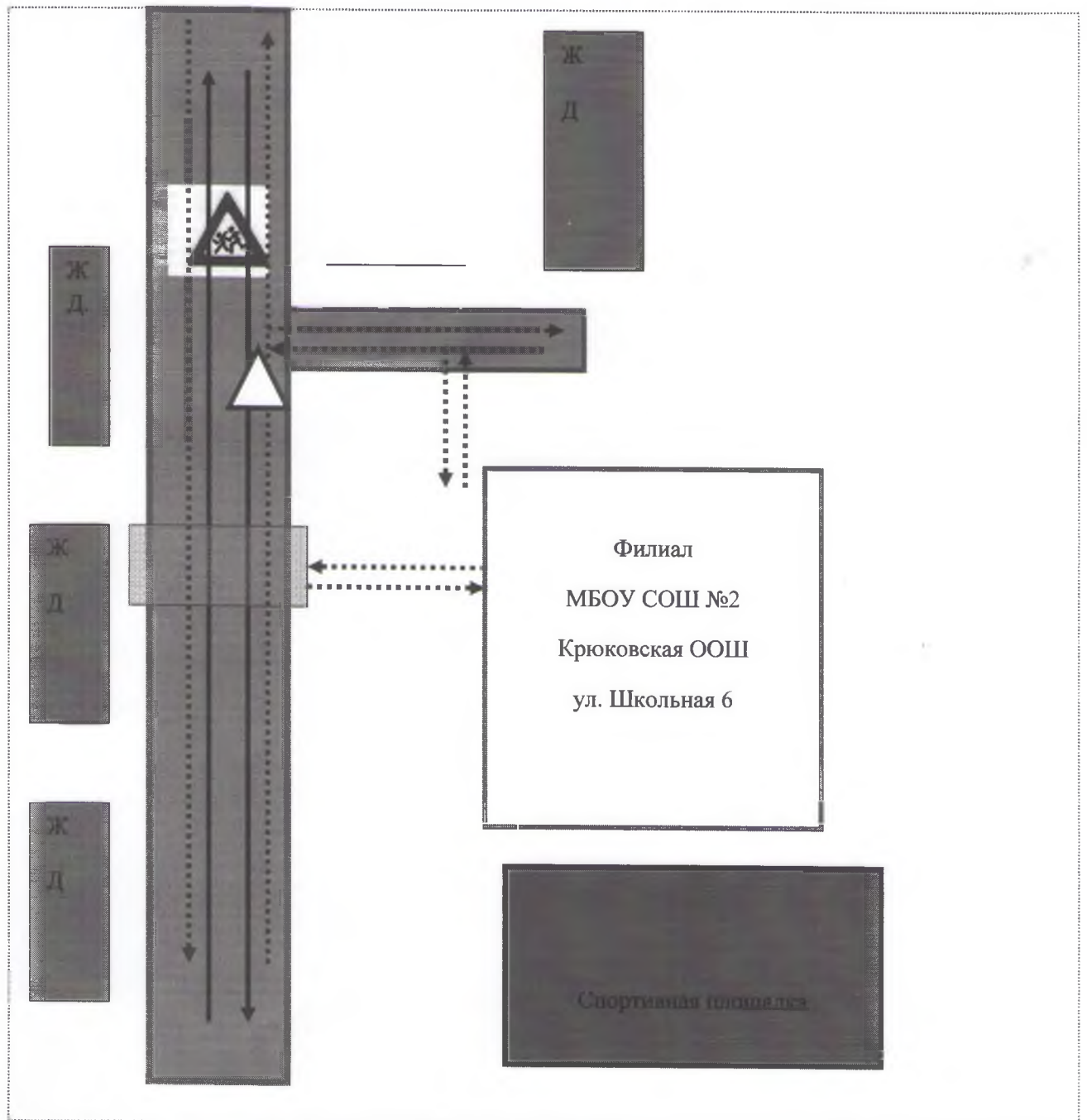
- 1) общие сведения;
- 2) маршрут движения автобуса до ОУ;
- 3) безопасное расположение остановки автобуса ОУ.

### III. Приложения:

# І. План-схемы ОУ.

## План-схема района расположения филиала МБОУ СОШ №2 Крюковская ООШ,

пути движения транспортных средств и детей (учеников)



движение транспортных средств



движение детей (учеников) в (из) образовательное учреждение



жилая застройка



проезжая часть  
 опасные участки

## Рекомендации к составлению план-схемы района расположения ОУ

1. Район расположения образовательного учреждения определяется группой жилых домов, зданий и улично-дорожной сетью с учетом остановок общественного транспорта (выходов из станций метро), центром которого является непосредственно образовательное учреждение;

2. Территория, указанная в схеме, включает в себя:

- образовательное учреждение;
- стадион вне территории ОУ, на котором могут проводиться занятия по физической культуре (*при наличии*);
- парк, в котором преподавателями проводятся занятия на открытом воздухе (*при наличии*);
- спортивно-оздоровительный комплекс (*при наличии*);
- жилые дома, в которых проживает большая часть детей (учеников) данного образовательного учреждения;
- автомобильные дороги и тротуары;

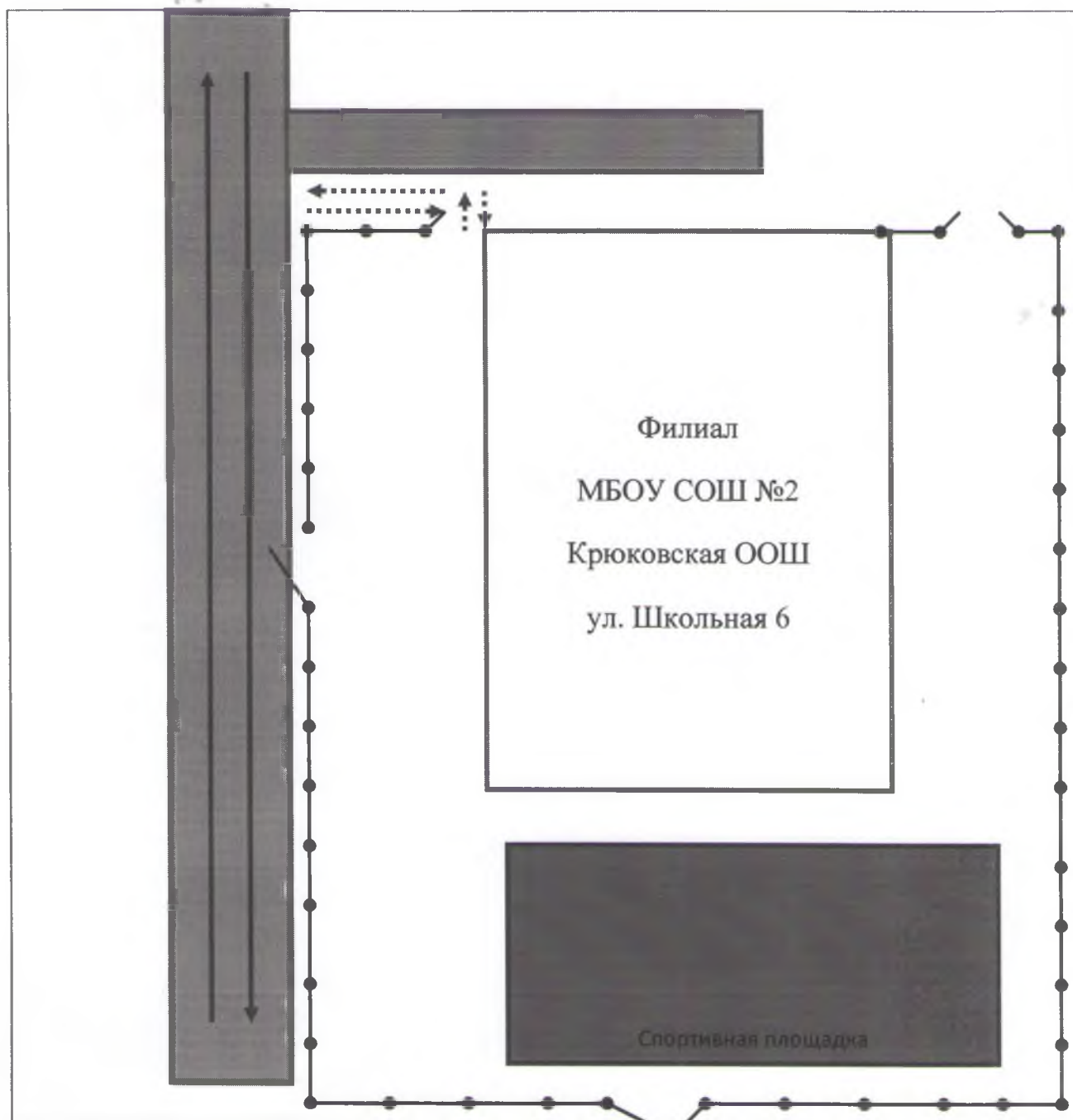
3. На схеме обозначено:

- расположение жилых домов, зданий и сооружений;
- сеть автомобильных дорог;
- пути движения транспортных средств;
- пути движения детей (учеников) в/из образовательного учреждения;
- опасные участки (места несанкционированных переходов на подходах к образовательному учреждению, места концентрации ДТП с участием детей-пешеходов);
- уличные (наземные – регулируемые / нерегулируемые) и внеуличные (надземные и подземные) пешеходные переходы;
- названия улиц и нумерация домов.

Схема необходима для общего представления о районе расположения ОУ. Для изучения безопасности движения детей на схеме обозначены наиболее частые пути движения учеников от дома (от отдаленных остановок маршрутных транспортных средств) к ОУ и обратно.

При исследовании маршрутов движения детей необходимо уделить особое внимание опасным зонам, где часто дети (ученики, обучающиеся) пересекают проезжую часть не по пешеходному переходу.

**Схема организации дорожного движения в непосредственной близости от филиала МБОУ СОШ №2 Крюковская ООШ с размещением соответствующих технических средств, маршруты движения детей и расположение парковочных мест**



- .....▶ направление движения детей от остановки школьным автобусом
- ▶ направление движения транспортного потока
- ограждение образовательного учреждения

## **Рекомендации к составлению схемы организации дорожного движения в непосредственной близости от образовательного учреждения**

1. Схема организации дорожного движения ограничена автомобильными дорогами, находящимися в непосредственной близости от образовательного учреждения;

2. На схеме обозначено:

- здание ОУ с указанием территории, принадлежащей непосредственно ОУ (при наличии указать ограждение территории);

- автомобильные дороги и тротуары;

- уличные (наземные – регулируемые / нерегулируемые) и внеуличные (надземные и подземные) пешеходные переходы на подходах к ОУ;

- дислокация существующих дорожных знаков и дорожной разметки;

- другие технические средства организации дорожного движения;

- направление движения транспортных средств по проезжей части;

- направление безопасного маршрута движения детей (учеников, обучающихся);

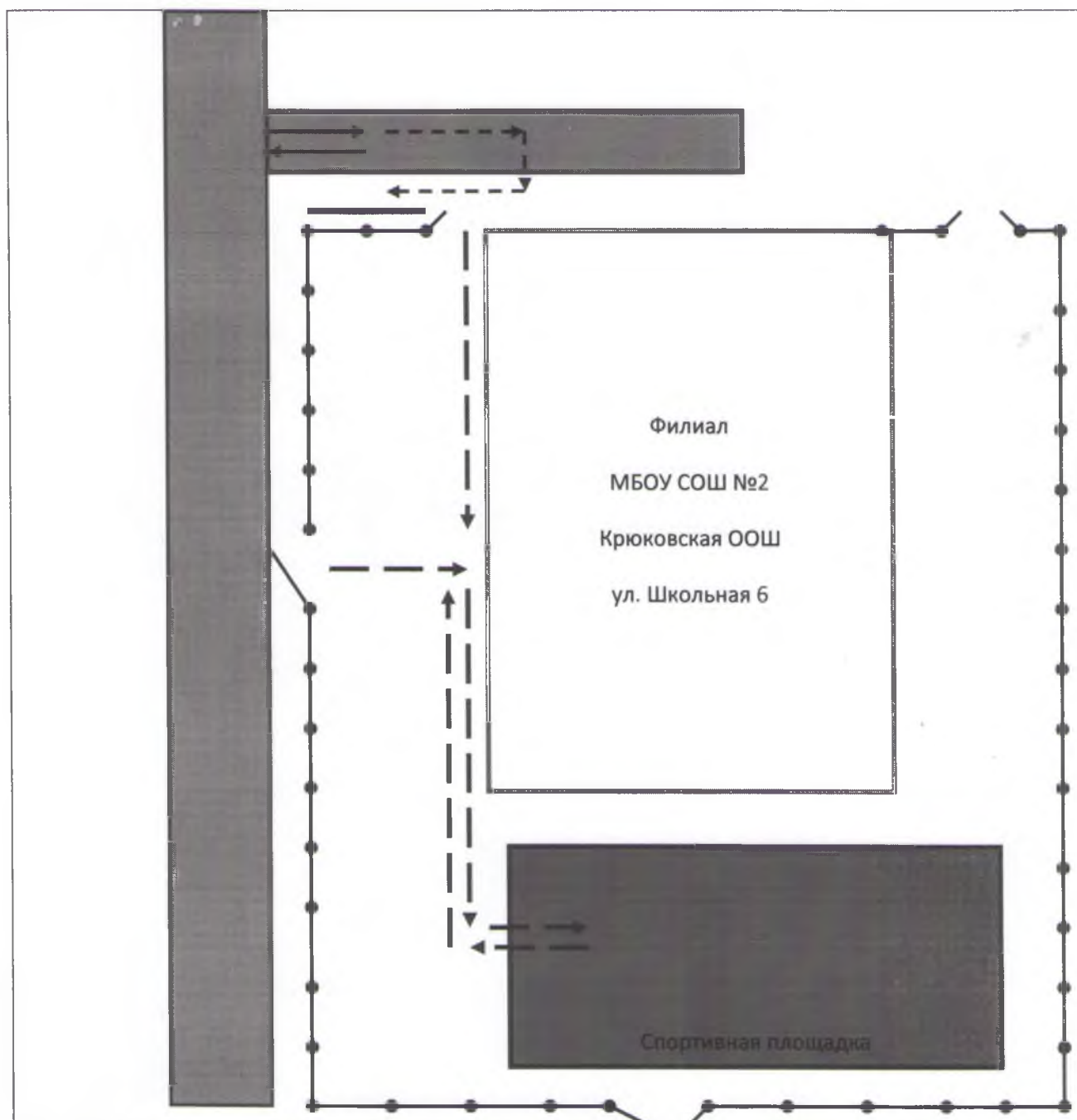
3. На схеме указано расположение остановок маршрутных транспортных средств и безопасные маршруты движения детей (учеников) от остановочного пункта к ОУ и обратно;

4. При наличии стоянки (парковочных мест) около ОУ, указывается место расположение и безопасные маршруты движения детей (учеников) от парковочных мест к ОУ и обратно.

К схеме (в случае необходимости) должен быть приложен план мероприятий по приведению существующей организации дорожного движения к организации движения, соответствующей нормативным техническим документам, действующим в области дорожного движения, по окончании реализации которого готовится новая схема.



**Пути движения транспортных средств к местам разгрузки/погрузки и  
рекомендуемые пути передвижения детей по территории  
филиала МБОУ СОШ №2 Крюковская ООШ**



- въезд/выезд грузовых транспортных средств
- движение грузовых транспортных средств
- движение детей и подростков на территории образовательного учреждения
- место разгрузки/погрузки

## **Рекомендации к составлению схемы пути движения транспортных средств к местам разгрузки/погрузки**

На схеме указывается примерная траектория движения транспортного средства на территории ОУ, в том числе место погрузки/разгрузки, а также безопасный маршрут движения детей во время погрузочно-разгрузочных работ.

В целях обеспечения безопасного движения детей по территории ОУ необходимо исключить пересечение пути движения детей и пути движения транспортных средств.

**II. Информация об обеспечении безопасности перевозок детей  
специальным транспортным средством (автобусом).**

*(при наличии автобуса)*

**Общие сведения**

Марка ПАЗ -3205-70

Модель ПАЗ -3205-70

Государственный регистрационный знак P513OA

Год выпуска 2011 Количество мест в автобусе 22

Соответствие конструкции требованиям, предъявляемым к школьным автобусам соответствует

**1. Сведения о водителе автобуса**

Фамилия, имя, отчество	Принят на работу	Стаж в категории D	Дата предстоящего мед. осмотра	Период проведения стажировки	Повышение квалификации	Допущенные нарушения ПДД
Гляненко Владимир Петрович	2010г	6	2014г	-	1 раз в год	нет

**2. Организационно-техническое обеспечение**

1) Лицо, ответственное, за обеспечение безопасности дорожного движения:  
Акшинова Е.В. назначено  
01.09.2009г., прошло  
аттестацию 16.10.2014г.

2) Организация проведения предрейсового медицинского осмотра водителя:  
осуществляет Пушкарева Е.А.

(Ф.И.О. специалиста)

на основании \_\_\_\_\_ договора \_\_\_\_\_

действительного до 26.06.2016г.

3) Организация проведения предрейсового технического осмотра транспортного средства:

осуществляет \_\_\_\_\_ Акшнонова Е.В. \_\_\_\_\_

(Ф.И.О. специалиста)

на основании \_\_\_\_\_ удостоверения \_\_\_\_\_

действительного до 2017г

4) Дата очередного технического осмотра июнь, декабрь

5) Место стоянки автобуса в нерабочее время гараж СПК «Правда»

меры, исключающие несанкционированное использование \_\_\_\_\_

находится под контролем охраны СПК «Правда»

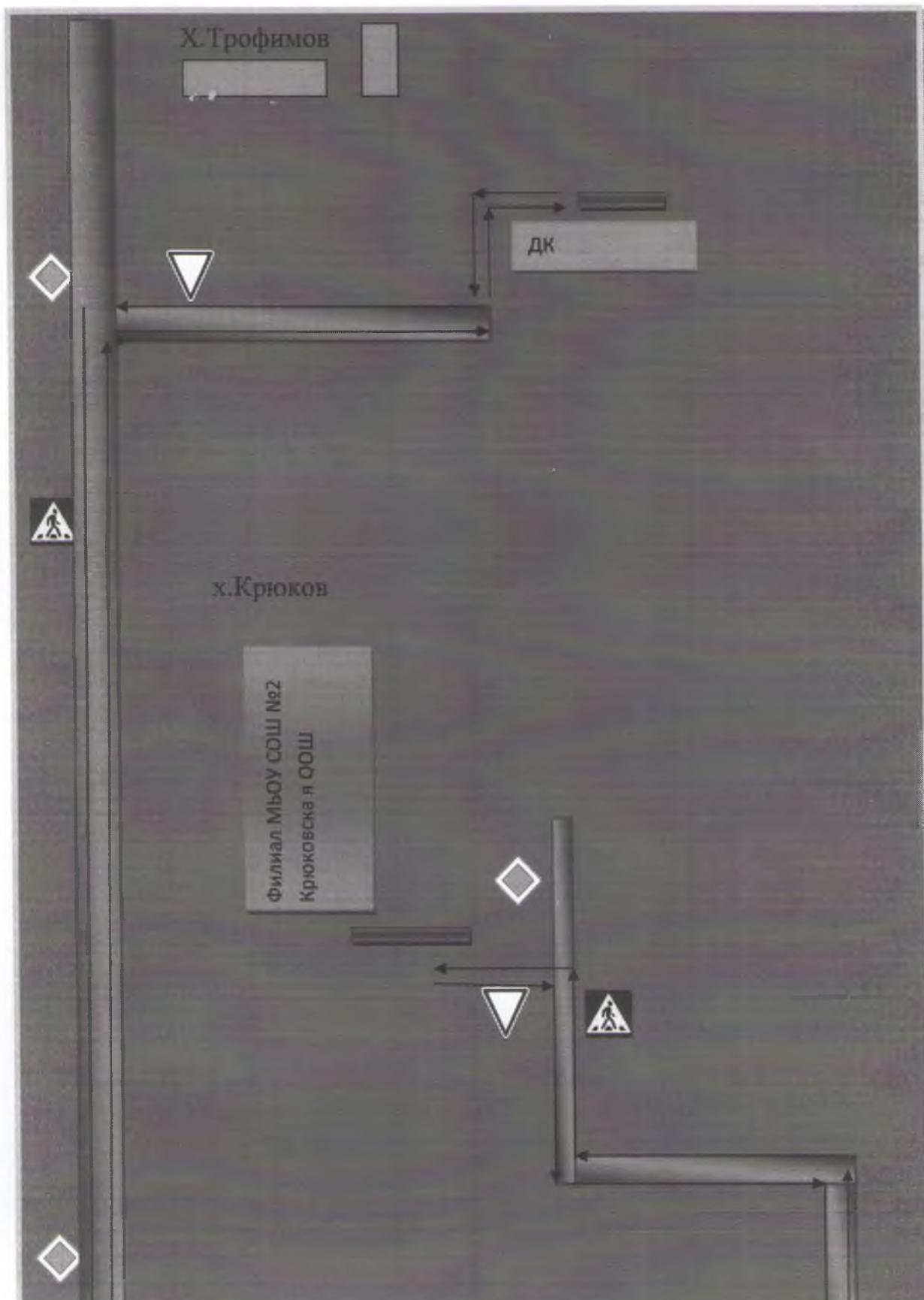
### 3. Сведения о владельце

Юридический адрес владельца 347251, Ростовская область, Константиновский район, город Константиновск, улица Рылеева №59

Фактический адрес владельца 347251, Ростовская область, Константиновский район, город Константиновск, улица Рылеева №59

Телефон ответственного лица 8-863-93-6-00-63

**Маршрут №2**  
**(движения автобуса филиала МБОУ СОШ №2 Крюковская ООШ)**



Маршрут движения автобуса МБОУ СОШ №2

Место посадки/высадки детей

←→ Маршрут движения автобуса МБОУ СОШ №2

Место посадки/высадки детей

### **Рекомендации к составлению схемы маршрута движения автобуса ОУ**

На схеме указываются населенные пункты, через которые происходит следование автобуса ОУ, оборудованные места остановок для посадки и высадки детей в каждом населенном пункте; непосредственно населенный пункт, где расположено ОУ.

На схеме указан безопасный маршрут следования автобуса ОУ из пункта А в пункт В, а также обозначены:

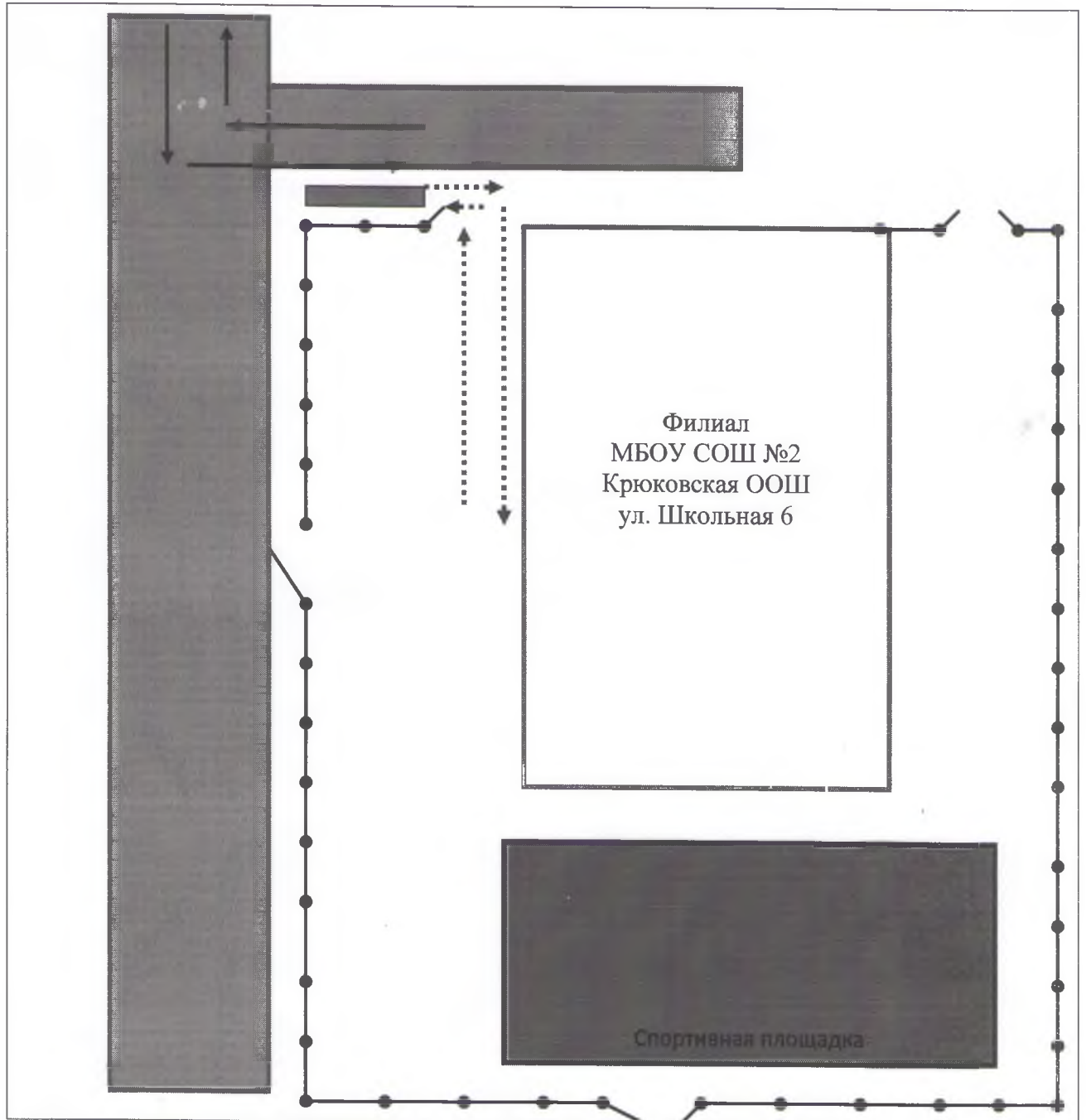
- жилые дома населенных пунктов;
- здание ОУ;
- автомобильные дороги;
- дислокация существующих дорожных знаков на пути следования автобуса ОУ;
- пешеходные переходы, пересекающие проезжую часть маршрута движения автобуса ОУ;
- другие технические средства организации дорожного движения.

Дополнительно, при наличии трудных (опасных) участков дорог по пути следования автобуса, представляется целесообразным давать их подробное описание с рекомендациями по безопасному преодолению.

Кроме того, рекомендуется дополнять паспорт соответственно фотоматериалами с изображением таких участков, а также с изображением остановочных пунктов и мест ожидания.

В случаях, когда осуществляется перевозка детей специальным транспортным средством на экскурсии, спортивные соревнования, в лагерь, к месту сдачи государственной аттестации и единого государственного экзамена, Паспорт безопасности ОУ дополняется схемами маршрута движения специального транспортного средства.

**Безопасное расположение остановки автобуса у  
филиала МБОУ СОШ №2 Крюковская ООШ**



- движение школьного автобуса
- ⋯→  
←⋯ движение детей и подростков к месту посадки/высадки
- место посадки/высадки детей и подростков

## **Рекомендации к составлению схемы расположения остановки автобуса ОУ**

На схеме указывается подъезд в оборудованный «карман» или другое оборудованное место для посадки и высадки детей из автобуса ОУ, и дальнейший путь движения автобуса по проезжей части, а также безопасный маршрут движения детей (учеников) от остановки автобуса ОУ.

На схеме обозначено:

- жилые дома района расположения ОУ;
- здание ОУ;
- ограждение территории ОУ (*при наличии*);
- автомобильные дороги.